

**OBWIESZCZENIE****o podjęciu w gminie Kobylnica uchwały o przystąpieniu do sporządzenia planu miejscowego, na podstawie którego ma być lokalizowana elektrownia wiatrowa**

Na podstawie art. 6c ustawy z dnia 20 maja 2016 r. o inwestycjach w zakresie elektrowni wiatrowych (t.j. Dz. U. z 2021 r. poz. 724 z późn. zm.)

**zawiadamiam**

o podjęciu przez Radę Gminy Kobylnica uchwały nr LXIV/581/2023 z dnia 27 kwietnia 2023 r. w sprawie przystąpienia do sporządzenia miejscowego planu zagospodarowania przestrzennego dla fragmentów obrębów Kończewo, Kuleszewo, Słonowiczki, Ściegnica, Ściegnica Leśnictwo, Wrząca, Zagórki, Zbyszewo, w gminie Kobylnica.

W rozumieniu ustawy z dnia 20 maja 2016 r. o inwestycjach w zakresie elektrowni wiatrowych (t.j. Dz. U. z 2021 r. poz. 724 z późn. zm.) gmina Kępice stanowi gminę pobliską dla planowanej inwestycji.

Zgodnie z ogłoszeniem Wójta Gminy Kobylnica z dnia 08.05.2023 roku osoby zainteresowane mogą składać wnioski do ww. planu miejscowego w terminie 21 dni od daty ukazania się przedmiotowego ogłoszenia, do Urzędu Gminy Kobylnica, **ul. Główna 20, 76-251 Kobylnica**, w godzinach urzędowania oraz korespondencyjnie na ww. adres lub za pomocą środków komunikacji elektronicznej, tj. poczty elektronicznej na adres: [kobylnica@kobylnica.pl](mailto:kobylnica@kobylnica.pl) lub formularza zamieszczonego w Biuletynie Informacji Publicznej Urzędu Gminy Kobylnica.

Wójt Gminy Kobylnica poinformował również, że zgodnie z art. 6e ust. 1 pkt 1 ustawy z dnia 20 maja 2016 r. o inwestycjach w zakresie elektrowni wiatrowych (t.j. Dz. U. z 2021 r. poz. 724 z późn. zm.), **w dniu 22.05.2023 roku o godzinie 15.00**, odbędzie się dyskusja publiczna nad możliwymi do ujęcia w tym planie rozwiązaniami. Dyskusja odbędzie się zarówno w formie spotkania bezpośredniego, tj. w siedzibie Urzędu Gminy Kobylnica, sala narad (budynek), ul. Główna 20, 76-251 Kobylnica, jak i w formie prowadzonej za pomocą środków porozumiewania się na odległość, umożliwiających zabieranie głosu, zadawanie pytań i składanie uwag, tj. w formie online za pomocą platformy Microsoft Teams. Informację o łączu do dyskusji online będzie można uzyskać najpóźniej w dniu dyskusji pod adresem: <https://kobylnica.pl/aktualnosci/>.

Jednocześnie, na podstawie art. 39 pkt 1 oraz art. 40 i 41 Ustawy z dnia 3 października 2008r. o udostępnianiu informacji o środowisku i jego ochronie, udziale społeczeństwa w ochronie środowiska oraz o ocenach oddziaływania na środowisko (t.j. Dz. U. z 2022 r. poz. 1029 z późn. zm.), zawiadomiono o przystąpieniu do opracowania prognozy oddziaływania na środowisko w celu przeprowadzenia strategicznej oceny oddziaływania na środowisko miejscowego planu zagospodarowania przestrzennego.

Wnioski do strategicznej oceny oddziaływania na środowisko ww. projektu planu miejscowego można składać w terminie do 21 dni od dnia ukazania się niniejszego obwieszczenia.

Zgodnie z art. 40 ww. ustawy wnioski mogą być wnoszone:

- 1) w formie pisemnej na adres Urzędu Gminy Kobylnica, ul. Główna 20, 76-251 Kobylnica,
- 2) ustnie do protokołu w Urzędzie Gminy Kobylnica, pok. nr 5 (budynek A),
- 3) za pomocą środków komunikacji elektronicznej bez konieczności opatrywania ich kwalifikowanym podpisem elektronicznym, na adres e-mail: [kobylnica@kobylnica.pl](mailto:kobylnica@kobylnica.pl).

Organem właściwym do rozpatrzenia wniosków jest Wójt Gminy Kobylnica.

**BURMISTRZ KĘPIC**  
**Małgorzata Majewska****Załącznik:**

*Uchwała nr LXIV/581/2023 Rady Gminy Kobylnica z dnia 27 kwietnia 2023 r. w sprawie przystąpienia do sporządzenia miejscowego planu zagospodarowania przestrzennego dla fragmentów obrębów Kończewo, Kuleszewo, Słonowiczki, Ściegnica, Ściegnica Leśnictwo, Wrząca, Zagórki, Zbyszewo, w gminie Kobylnica.*



**Uchwała Nr LXIV/581/2023  
Rady Gminy Kobylnica  
z dnia 27 kwietnia 2023 r.**

**w sprawie przystąpienia do sporządzenia miejscowego planu zagospodarowania przestrzennego dla fragmentów obrębów Kończewo, Kuleszewo, Słonowiczki, Ściegnica, Ściegnica Leśnictwo, Wrząca, Zagórki, Zbyszewo, w gminie Kobylnica**

Na podstawie art. 18 ust. 2 pkt 5 ustawy z dnia 8 marca 1990 r. o samorządzie gminnym (t.j. Dz. U. z 2023 r. poz. 40; zm.: Dz. U. z 2023 r. poz. 572) oraz na podstawie art. 14 ust. 1,2,3 i art. 15 ustawy z dnia 27 marca 2003r. o planowaniu i zagospodarowaniu przestrzennym (t.j. Dz. U. z 2022 r. poz. 503; zm.: Dz. U. z 2022 r. poz. 1846, poz. 2185 i poz. 2747 oraz z 2023 r. poz. 553)

**Rada Gminy Kobylnica uchwala co następuje:**

**§ 1**

Przystępuje się do sporządzenia miejscowego planu zagospodarowania przestrzennego dla fragmentów obrębów Kończewo, Kuleszewo, Słonowiczki, Ściegnica, Ściegnica Leśnictwo, Wrząca, Zagórki, Zbyszewo.

**§ 2**

Granice obszaru objętego projektem planu, o którym mowa w § 1 uchwały określono na mapie stanowiącej załącznik nr 1 do niniejszej uchwały.

**§ 3**

Zakres opracowania miejscowego planu zagospodarowania przestrzennego musi być zgodny z zakresem określonym w art. 15 ww. ustawy o planowaniu i zagospodarowaniu przestrzennym.

**§ 4**

Dopuszcza się możliwość etapowego sporządzenia i uchwalenia planu.

**§ 5**

Tracą moc uchwały: Nr XXXV/316/2013 Rady Gminy Kobylnica z dnia 28 marca 2013 r. w sprawie przystąpienia do sporządzenia miejscowego planu zagospodarowania przestrzennego części Gminy Kobylnica dla obszaru położonego w obrębach ewidencyjnych: Kończewo, Kuleszewo, Słonowiczki, Wrząca i Zagórki oraz Nr XXXV/317/2013 Rady Gminy Kobylnica z dnia 28 marca 2013 r. w sprawie przystąpienia do sporządzenia miejscowego planu zagospodarowania przestrzennego części Gminy Kobylnica dla obszaru położonego w obrębach ewidencyjnych: Ściegnica, Wrząca, Zagórki i Zbyszewo.

**§ 6**

Wykonanie uchwały powierza się Wójtowi Gminy Kobylnica.

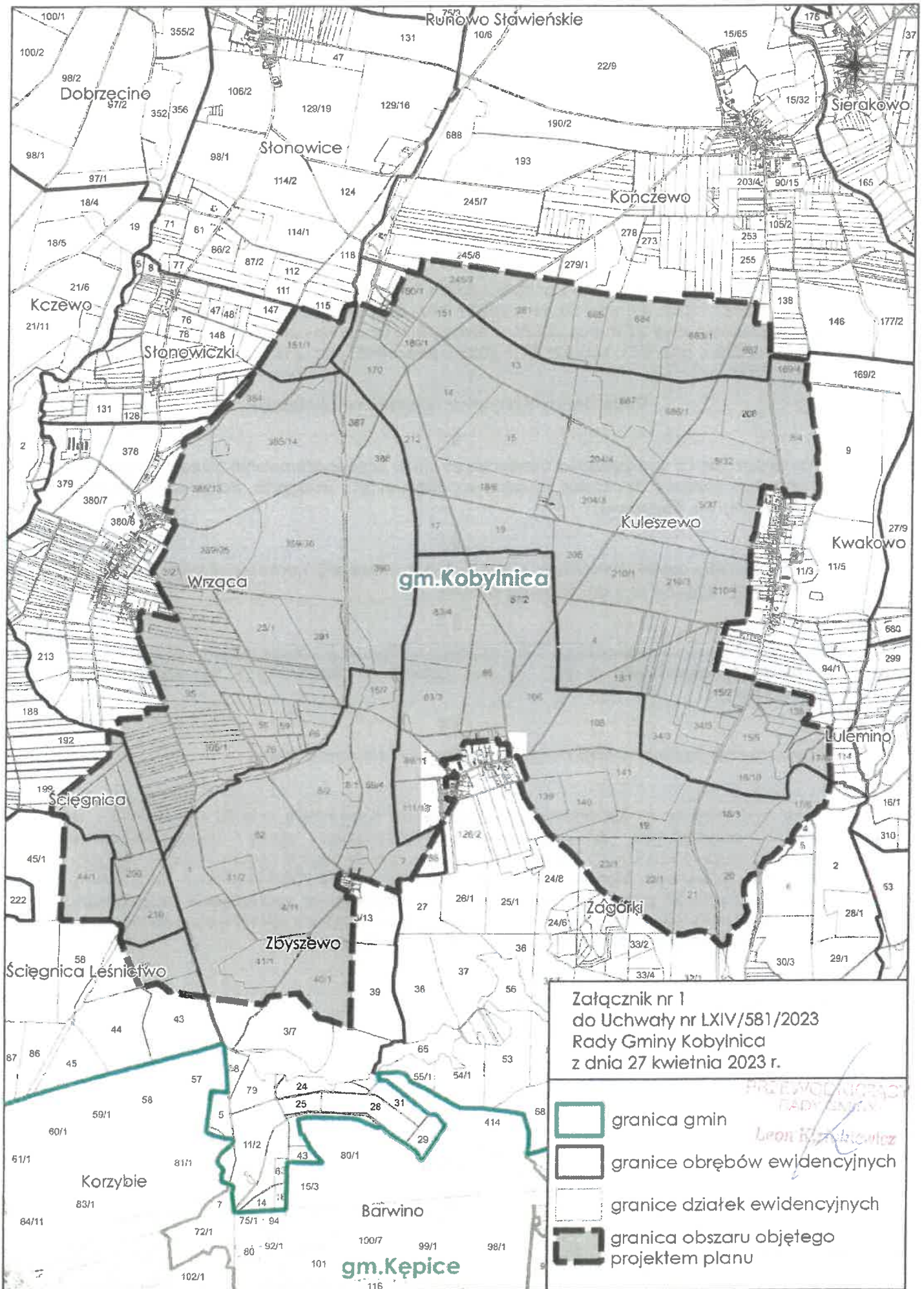
**§ 7**

Uchwała wchodzi w życie z dniem podjęcia.







PRZEWODNICZĄCY  
RADY GMINY

Leon Kirilukiewicz



Załącznik nr 1  
do Uchwały nr LXIV/581/2023  
Rady Gminy Kobylnica  
z dnia 27 kwietnia 2023 r.

-  granica gmin
-  granice obrębów ewidencyjnych
-  granice działek ewidencyjnych
-  granica obszaru objętego projektem planu

PRzewodniczący  
RADY GMINY  
*Leon Kozłowski*

gm. Kępnice

# ODLEGŁOŚĆ PLANOWANYCH ELEKTROWNI WIATROWYCH OD GRANICY GMINY KĘPICE

Załącznik do pisma ws. przekazania informacji o ogłoszeniu o podjęciu przez Radę Gminy Kobylnica uchwały nr LXIV/581/2023 z dnia 27 kwietnia 2023 r. w sprawie przystąpienia do sporządzenia miejscowego planu zagospodarowania przestrzennego dla fragmentów obrębów Kończewo, Kuleszewo, Stonowiczki, Ściegnica, Ściegnica Leśnictwo, Wrząca, Zagórki, Zbyszewo, w gminie Kobylnica

